



**Informacja o stanie przygotowania do zimowego utrzymania
dróg i ulic powiatowych
w sezonie zimowym 2023/024**

Sieć dróg i ulic powiatowych na terenie powiatu

Ogólna długość dróg powiatowych wynosi na terenie Powiatu Tureckiego wynosi: **319,104 km**
w tym:

292,439 km - to drogi i ulice leżące w ciągach tych dróg

26,665 km - to ulice w miastach:

w tym:

22,642 km - m. Turek

3,134 km - m. Tuliszków

0,879 km - m. Dobra

Wykaz ulic powiatowych w miastach na terenie powiatu tureckiego – stan na 31 października 2023 r

Lp.	Nowy numer i nazwa ulicy	Długość ulic [km]
Miasto Turek		22,642
1.	3219P UL. CHOPINA	2,238
2.	3219P UL. 3-GO MAJA	0,42
3.	4527P UL. ARMII KRAJOWEJ	0,675
4.	4528P UL. BRONIEWSKIEGO	0,256
5.	4530P UL. DĄBROWSKIEGO	0,353
6.	4518P UL. DOBRSKA	0,365
7.	4524P UL. DWORCOWA	0,337
8.	4522P UL. GÓRNICZA	1,954
9.	4537P UL. GRUNWALDZKA	0,484
10.	4511P UL. KĄCZKOWSKIEGO	0,543
11.	4520P UL. KOLSKA SZOSA	1,865
12.	4514P UL. KOŚCIUSZKI	0,264
13.	4526P UL. LEGIONÓW POLSKICH	0,404
14.	4513P UL. MICKIEWICZA	0,416
15.	4515P UL. MILEWSKIEGO	1,39
16.	4525P UL. PIŁSUDSKIEGO	0,4
17.	4535P UL. PODUCHOWNE	0,75
18.	4536P UL. POWSTAŃCÓW WLKP.	0,357
19.	4540P UL. PÓŁNOCNA	0,313
20.	4523P UL. PRZEMYSŁOWA	1,425
21.	4538P UL. SŁONECZNA	0,62
22.	4519P UL. UNIEJOWSKA	0,23
23.	4539P UL. WSCHODNIA	0,241
24.	4531P UL. WYSZYŃSKIEGO	0,982
25.	4541P UL. ZAPAŁCZANA	0,721
26.	4508P UL. ZDROJKI LEWE	1,958
27.	4509P UL. ZDROJKI PRAWE	2,073
28.	4512P UL. ŻEROMSKIEGO	0,608

Miasto Tuliszków		3,134
1.	4553P ul. 1 MAJA	0,107
2.	4549P ul. GÓRNA	0,420
3.	4545P ul. JABŁONNA	1,100
4.	4548P ul. KONOPNICKIEJ	0,111
5.	4555P ul. PADEREWSKIEGO	0,400
6.	4551P ul. PARKOWA	0,270
7.	4552P ul. SENATORSKA	0,318
8.	4550P ul. TARGOWA	0,408
Miasto Dobra		0,879
1.	4557P UL. OKRZEI	0,2
2.	4560P UL. PARKOWA	0,232
3.	4556P UL. SWIERCZEWSKIEGO (Pl. Mały Rynek)	0,124
4.	4558P PL. WOJSKA POLSKIEGO	0,323
ogółem – długość ulic w miastach		26,665

Wykaz dróg powiatowych na terenie powiatu tureckiego – stan na 31 października 2023 roku

Lp.	Numer i nazwa	Długość [km]
1.	3219P Genowefa – Władysławów - Turek	16,498
2.	3221P Brzeźno – Wyszyna – Piorunów – Kamionka - Władysławów	8,185
3.	3250P Stare Miasto – Nowy Świat	1,794
4.	3253P Gadowskie Holendry – Sarbicko – Tuliszków	7,202
5.	3400P Koło - Brudzew – Brudzyń	9,588
6.	4474P Wyszyna – Tarnowa	4,28
7.	4475P Kuny – Leonia – Natalia – Władysławów	8,59
8.	4476P Russocice – Smolina – Brudzyń	5,583
9.	4477P Polichno – Chrząblice	6,074
10.	4478P Chylin – Grzymiszew	9,402
11.	4479P Tuliszków – Tarnowa - Władysławów	12,086
12.	4480P Tuliszków – Wróblina – Smaszew	7,784
13.	4481P Ruda – Małoszyna	3,670
14.	4482P Słodków – Cisew	4,044
15.	4483P Szadów Pański – Żuki	6,16
16.	4484P Brudzew – Krwony – Warenka - Czepów	14,797
17.	4485P Brudzew – Janiszew – Koźmin	2,197
18.	4486P Janów – Koźmin – Kozubów	5,603
19.	4487P Malanów – Poroże – Przespolew	4,806
20.	4488P Grzymiszew – Piętno – Kotwasice – Malanów	12,418
21.	4489P Malanów – Skarżyn – Żdźary	12,885
22.	4490P Grąbków - Kowale Pańskie	9,657
23.	4491P Kowale Pańskie – Kawęczyn – Głuchów	11,165
24.	4492P Miłaczew – Kolonia Młodzianów	4,528
25.	4494P Marcjanów – Kawęczyn - Mikulice	10,066
26.	4495P Wojciechów – Siewieruszki	3,136
27.	4496P Milejów – Tokary	1,987
28.	4497P Przykona – Dobra (ul. Dekerta)	7,443

29.	4498P Kaczki Średnie – Przykona	3,38
30.	4499P Rogów- Gąsin - Wietchinin	3,128
31.	4500P Kaczki Mostowe - Wietchinin – Mikulice	6,653
32.	4501P Żeronice – Dąbrowica	3,912
33.	4502P Smulsko – Dąbrowica – Wygoda	13,048
34.	4503P Dobra – Kolonia Piekary (ul. 1-go Maja)	6,539
35.	4504P Zieleń - Skęczniew	9,52
36.	4505P Wygoda – Miłkowice	3,201
37.	4506P Sarbice – Słomów – Smulsko	9,388
38.	4507P Czachulec – Dziewiątka – Kowale Pańskie	8,768
39.	4583P Dzierzbín – Smaszew – Wrząca	12,28
40.	4602P Prażuchy - Czachulec	0,994
ogółem – długość dróg pozamiejskich		292,439

Standardy zimowego utrzymania dróg i ulic powiatowych na terenie powiatu

Zarząd Powiatu Tureckiego uchwałą nr 384/2012 z dnia 17 października 2012 roku przyjął do stosowania standardy zimowego utrzymania dróg i ulic powiatowych zlokalizowanych na terenie Powiatu Tureckiego. Niniejszą uchwałą podjęto w celu wprowadzenia do stosowania standardów zimowego utrzymania dróg i ulic powiatowych zlokalizowanych na terenie Powiatu Tureckiego.

Standardy zimowego utrzymania dróg i ulic powiatowych określają zasady:

- odśnieżania
- posypywania mieszaniną piasku z solą dróg i ulic
- oraz dopuszczalne odstępstwa od tych standardów.

Uchwała została podjęta w celu zwiększenia wydajności i efektywności pracy sprzętu podczas zimowego utrzymania dróg i ulic a tym samym zmniejszenia kosztów zimowego utrzymania.

Standardy zimowego utrzymania dróg i ulic określają stan warunków ruchu na jezdni oraz dopuszczalne odstępstwa od standardu.

Opis standardów zimowego utrzymania dróg i ulic powiatowych w sezonie zimowym 2023/2024

standard	Opis warunków ruch na jezdni	Dopuszczalne odstępstwa od standardu po ustaleniu zjawisk			
		śnieg		śliskość zimowa	
1	2	3		4	
II	Jeźdnia odśnieżana na całej szerokości; Jeźdnia posypana na całej długości.	- luźny - błoto pośniegowe - zajeżdżony (cienka warstwa nie utrudniająca ruchu)	4 godz. 6 godz. występuje	- gołoledź - szron - szadź - śliskość pośniegowa - lodowica	3 godz. 3 godz. 3 godz. 4 godz. 4 godz.
III	Jeźdnia odśnieżana na całej szerokości; Jeźdnia posypana na: - skrzyżowaniach z drogami lub koleją, - odc. o pochyleniu ponad 4 %, - przystankach autobusowych, - innych miejscach ustalonych przez ZDP, np. luki, teren zalesiony, podmokły, mosty.	- luźny - błoto pośniegowe - zajeżdżony - zaspy, języki śnieżne lokalne - utrudnia ruchu samochodów osobowych	6 godz. występuje występuje 6 godz.	w miejscach wyznaczonych - gołoledź - szron - szadź - śliskość pośniegowa - lodowica	5 godz. 5 godz. 5 godz. 6 godz. 5 godz.
IV	Jeźdnia odśnieżana na całej szerokości; Jeźdnia posypana na odcinkach decydujących o możliwości ruchu.	- luźny - zajeżdżony - błoto pośniegowe - zaspy, - języki śnieżne - dopuszcza się przerwy w komunikacji do 8 godz.	8 godz. występuje występuje do 8 godz. występują	w miejscach wyznaczonych - gołoledź - śliskość pośniegowa - lodowica	8 godz. 10 godz. 5 godz.

Wykaz dróg powiatowych według standardów zimowego utrzymania:

Lp.	Nr drogi	Nazwa	Długość drogi km
II standard zimowego utrzymania			
1.	3219P	Genowefa – Władysławów – Turek (od granicy powiatu)	16,47
2.	3400P	Koło – Brudzew – Brudzyń (od granicy powiatu)	9,58
3.	4491P	Kowale Pańskie – Kawęczyn – Głuchów (do granicy powiatu)	11,15
4.	4497P	Przykona – Dobra (z ul. Dekarta)	6,57
razem II standard			43,77
III standard zimowego utrzymania			
1.	3221P	Brzeźno – Wyszyna – Kamionka – Władysławów	8,19
2.	3250P	Stare Miasto – Nowy Świat	1,76
3.	3253P	Gadowskie Holendry – Sarbicko – Tuliszków	7,21
4.	4474P	Wyszyna – Tarnowa	4,30
5.	4475P	Kuny – Leonia – Natalia - Władysławów	8,75
6.	4476P	Russocice – Smolina – Brudzyń	5,58
7.	4478P	Chylin – Grzymiszew	9,43
8.	4479P	Tuliszków – Tarnowa – Władysławów	12,27
9.	4480P	Tuliszków – Wróblina – Smaszew	6,89
10.	4482P	Słodków – Cisew	4,02
11.	4483P	Szadów Pański – Żuki - odcinek Kortyków – Laski	2,59
12.	4484P	Brudzew – Krwony – Warenka – Czepów bez odcinka Bogdałów Kol. – Posoka	8,23
13.	4485P	Brudzew – Janiszew	2,22
14.	4486P	Janów – Koźmin – Kozubów - od Koźmina	5,70
15.	4488P	Grzymiszew – Piętno- Kotwasice - Malanów	12,28
16.	4489P	Malanów – Skarżyn - Żdźary	12,90
17.	4490P	Grąbków – Kowale Pańskie	9,61
18.	4494P	Marcjanów – Kawęczyn - Mikulice	10,08
19.	4495P	Wojciechów - Siewieruski	3,16
20.	4496P	Milejów - Tokary	1,93
21.	4498P	Kaczki Średnie – Rogów - Przykona - do Rogowa	3,35
22.	4499P	Rogów – Gąsin - Wietchinin	3,18
23.	4500P	Kaczki Mostowe – Wietchinin - Mikulice	6,52
24.	4502P	Smulsko – Dąbrowica – Wygoda	13,29
25.	4503P	Dobra – Kolonia Piekary	6,35
26.	4504P	Zieleń - Skęczniew	9,47
27.	4505P	Wygoda - Miłkowice	3,15
28.	4506P	Sarbice – Słomów – Smulsko	8,90
29.	4583P	Dzierzbina – Smaszew – Wrząca	12,21
razem III standard			203,52
IV standard zimowego utrzymania			
1.	4477P	Polichno - Chrząblice	6,01
2.	4481P	Ruda – Małoszyna	6,87
3.	4483P	Szadów P. – Żuki - odcinek Szadów - ul. Górnicza	3,54
4.	4487P	Malanów- Poroże - Przespolew	4,80
5.	4492P	Miłaczew – Kolonia Młodzianów	4,39
6.	4501P	Żeronice - Dąbrowica	3,90
7.	4507P	Czachulec- Dziewiątka – Kowale Pańskie	8,75
8.	4602P	Prażuchy – Czachulec	0,93
razem standard IV			39,19
razem standard II + III + IV			286,48

Podział dróg powiatowych na rejonowy obszary w ramach których prowadzi się zimowe utrzymanie

Biorąc pod uwagę rozbudowaną sieć dróg powiatowych na terenie Powiatu Tureckiego w celu zapewnienia jednolitych standardów (czasu reagowania) utrzymania zimowego dróg i ulic obszar Powiatu podzielono na osiem rejonów:

- I rejon** ulice w **m. Turek**
II rejon drogi na terenie **Gmin Brudzew, Turek i Władysławów**
III rejon drogi na terenie **Gmin Przykona, Dobra, Turek i Brudzew**
IV rejon drogi na terenie **Gmin Kawęczyn, Malanów, i Dobra**
V rejon drogi na terenie **Gmin Tuliszków, Malanów i Turek**
VI rejon drogi na terenie **Gmin Władysławów i Tuliszków**
VII rejon ulice w **m. Tuliszków** i pozostałe drogi na terenie **Gminy Tuliszków**
VIII rejon ulice w **m. Dobra** i pozostałe drogi na terenie **Gminy Dobra**

Wykazy dróg i ulic w poszczególnych rejonach oraz standardy ich zimowego utrzymania przedstawione zostały w tabelach poniżej:

REJON I

Wykaz ulic i dróg objętych zimowym utrzymaniem
w mieście **Turek**

Lp.	Numer i nazwa ulicy	Długość ulic całkowita, do odśnieżania [km]	Długość ulic do posypywania [km]
II standard zimowego utrzymania ulic			
1.	nr 4527P ul. ARMII KRAJOWEJ	0,67	0,67
2.	nr 4528P ul. BRONIEWSKIEGO	0,25	0,25
3.	nr 4530P ul. DĄBROWSKIEGO	0,22	0,22
4.	nr 4518P ul. DOBRSKA	0,32	0,32
5.	nr 4524P ul. DWORCOWA	0,33	0,33
6.	nr 4522P ul. GÓRNICZA od mostu na rz. Kiełbaska przez Rondo Górników do ul. Kolska Szosa	2,54	2,54
7.	nr 4537P ul. GRUNWALDZKA	0,48	0,48
8.	nr 4511P ul. KĄCZKOWSKIEGO	0,57	0,57
9.	nr 4520P ul. KOLSKA SZOSA	1,87	1,87
10.	nr 4514P ul. KOŚCIUSZKI od ul. Żeromskiego do ul. Kączkowskiego	0,26	0,26
11.	nr 4526P ul. LEGIONÓW POLSKICH	0,40	0,40
12.	nr 4513P ul. MICKIEWICZA	0,42	0,42
13.	nr 4515P ul. MILEWSKIEGO od ul. Chopina/3Maja przez Rondo Baszyńskiego do Al. NSZZ Solidarność	1,37	1,37
14.	nr 4525P Al. PIŁSUDSKIEGO	0,42	0,42
15.	nr 4535P ul. PODUCHOWNE	0,73	0,73
16.	nr 4536P ul. POWSTAŃCÓW WLKP. od Ronda Mazowieckiego do mostu na rz. Folsz - bez obiektu mostowego	0,36	0,36
17.	nr 4540P ul. PÓLNOCNA	0,31	0,31
18.	nr 4523P ul. PRZEMYSŁOWA	1,38	1,38

19.	nr 4538P ul. SŁONECZNA od ul. Dobrska Szosa do ul. Wschodnia	0,62	0,62
20.	nr 4519P ul. UNIEJOWSKA z Rondem ks. Orzechowskiego do ronda ul. Niepodległości/Legionów Polskich	0,23	0,23
21.	nr 4539P ul. WSCHODNIA od ul. Słoneczna do ul. Północna	0,24	0,24
22.	nr 4531P ul. WYSZYŃSKIEGO	0,99	0,99
23.	nr 4512P ul. ŻEROMSKIEGO	0,63	0,63
24.	nr 3219P ul. CHOPINA od ul. Kaczmareckiego do ul. 3-go Maja	2,23	2,23
25.	nr 3219P ul. 3-go MAJA	0,42	0,42
26.	nr 4508P ul. ZDROJKI LEWE	1,97	1,97
27.	nr 3219P Genowefa – Władysławów – Turek początek odcinka – od skrzyżowanie z drogą powiatową nr 4481P w m. Małoszyna – koniec gr. m. Turek	3,25	3,25
razem standard II		23,48	23,48
III standard zimowego utrzymania ulic			
1.	nr 4541P ul. ZAPALCZANA od ul. Słoneczna do posesji nr 10	0,64	0,05 skrzyżowanie dróg z ul. Słoneczna
2.	nr 4509P ul. ZDROJKI PRAWY od Al. Jana Pawła II [2 wloty] do posesji nr 51D	1,73	1,65 od Al. Jana Pawła II [2 wloty] do posesji nr 51
razem standard III		2,37	1,70
razem standard II+III		25,85	25,22

REJON II

Wykaz dróg do odśnieżania i miejsc do posypywania
na drogach objętych zimowym utrzymaniem na terenach gmin
Brudzew, Turek i Władysławów

Długość dróg całkowita, do odśnieżania [km]	Długość dróg do posypywania [km] według wykazu miejsc do posypywania dla poszczególnych dróg
--	--

II standard zimowego utrzymania dróg			
1.	3400P	Koło - Brudzew - Brudzyń na odcinku Janów - Brudzyń początek odcinka w m. Janów - granica powiatu, koniec odcinka - skrzyżowanie z dr. wojewódzką 470	
			9,588
			9,580
		razem standard II	9,588
III standard zimowego utrzymania dróg			

1.	4484P	Brudzew - Krwony - Warenka - Czepów na odc. Brudzew - Bogdałów Kolonia początek odcinka w m. Brudzew - skrzyżowanie z drogą 3400P, koniec odcinka w m. Bogdałów Kolonia - początek drogi o nawierzchni gruntowej	5,200	2,100
2.	4485P	Brudzew - Janiszew na odc. Brudzew - Janiszew początek odcinka w m. Brudzew - skrzyżowanie z drogą 4484P koniec odcinka w m. Janiszew - skrzyżowanie z drogą gminną, przed wiaduktem	2,197	0,900
3.	4476P	Russocice - Smolina - Brudzyń początek w m. Russocice - skrzyżowanie z drogą powiatową 4475P i gminną, koniec odcinka - skrzyżowanie z dr. wojewódzką 470	5,583	2,500
razem standard III			12,980	5,500
IV standard zimowego utrzymania dróg				
1.	4483P	Szadów Pański - Żuki na odc. Szadów Pański - Korytków początek odcinka w m. Szadów Pański - skrzyżowanie z drogą wojewódzką 470 koniec odcinka w m. Korytków - skrzyżowanie z drogą zakładową PAK KWB Adamów S.A.	3,540	0,950
2.		Polichno - Chrząblice początek odcinka - skrzyżowanie z drogą 3219P koniec odcinka - skrzyżowanie z drogą 4476P	6,074	3,730
razem standard IV			9,614	4,680
razem standard II + III + IV			32,182	19,760

REJON III

Wykaz dróg do odśnieżania i miejsc do posypania na drogach objętych zimowym utrzymaniem na terenach gmin Przykona, Dobra, Turek i Brudzew.

Długość dróg całkowita, do odśnieżania [km]	Długość dróg do posypywania [km] według wykazu miejsc do posypania dla poszczególnych dróg
---	--

II standard zimowego utrzymania dróg				
1.	4497P	Przykona – Dobra, bez ulicy Dekerta początek - rondo z drogą krajową 72, koniec - do granicy miasta Dobra	6,570	6,570
razem standard II			6,570	6,570
III standard zimowego utrzymania dróg				

1.	4483P	Szadów Pański - Żuki na odc. Korytków - Laski początek odcinka w m. Korytków - skrzyżowanie z daw. drogą zakładową KWB koniec odcinka w m. Laski - skrzyżowanie z drogą krajową 72	2,590	1,450
2.	4484P	Brudzew - Krwony - Warenka - Czepów na odc. Paulinów - Kozubów początek odcinka w m. Paulinów - początek drogi o nawierzchni bitumicznej koniec odcinka w m. Kozubów - prom na rzece Warcie	3,030	1,700
3.	4486P	Janów - Koźmin - Kozubów na odc. Koźmin - Kozubów początek odcinka w m. Koźmin - skrzyżowanie z drogą do m. Janiszew, koniec odcinka w m. Kozubów - skrzyżowanie z drogą powiatową 4484P	5,700	2,540
4.	4498P	Kaczki Średnie – Przykona na odc. Kaczki Średnie - Kaczki Plastowe początek w m. Kaczki Średnie - skrzyżowanie z drogą krajową 83 koniec w m. Kaczki Plastowe - skrzyżowanie z drogą powiatową 4499P	3,350	2,200
5.	4499P	Rogów - Gaśin - Wietchinin	3,180	1,450
6.	4500P	Kaczki Mostowe - Wietchinin - Mikulice	6,520	2,950
7.	4502P	Smulsko - Dąbrowica - Wygoda na odcinku Smulsko - Dąbrowica początek odcinka w m. Smulsko - skrzyżowanie z drogą krajową 72 koniec odcinka w m. Dąbrowica - skrzyżowanie z drogą powiatową 4501P	3,890	3,890
8.	4506P	Sarbice - Słomów - Smulsko	8,900	6,000
razem standard III			37,160	22,180
razem standard II + III			43,730	28.750

REJON IV

Wykaz dróg do odśnieżania i miejsc do posypania
na drogach objętych zimowym utrzymaniem na terenach gmin
Kawęczyn, Malanów i Dobra.

Długość dróg całkowita, do odśnieżania [km]	Długość dróg do posypywania [km] według wykazu miejsc do posypania dla poszczególnych dróg
--	--

II standard zimowego utrzymania dróg				
1.	4491P	Kowale Pańskie – Kawęczyn – Głuchów początek - skrzyżowanie z drogą krajową nr 72 (rondo), koniec – granica powiatu	11,150	11,150
razem standard II			11,150	11,150
III standard zimowego utrzymania dróg				
1.	4489P	Malanów – Skarżyn – Żdźary początek - skrzyżowanie z drogą wojewódzką 470, koniec - skrzyżowanie z drogą wojewódzką 471	12,900	11,400

2.	4490P	Grąbków – Kowale Pańskie początek - skrzyżowanie z drogą wojewódzką 470, koniec - skrzyżowanie z drogą krajową 72 (rondo)	9,610	6,500
3.		Marcjanów – Kawęczyn – Mikulice początek - skrzyżowanie z drogą powiatową 4489P, koniec - skrzyżowanie z drogą krajową 83	10,080	5,450
4.	4495P	Wojciechów – Siewieruszki początek - skrzyżowanie z drogą powiatową 4494P, koniec - skrzyżowanie z drogą powiatową 4491P	3,160	0,950
5.	4496P	Milejów – Tokary początek - skrzyżowanie z drogą powiatową 4491P, koniec - skrzyżowanie z drogą wojewódzką 471	1,930	1,500
razem III standard			37,680	25,800
IV standard zimowego utrzymania dróg				
1.	4487P	Malanów - Poroże - Przespolew początek - skrzyżowanie z drogą powiatową 4489P, koniec - granica powiatu	4,800	0,500
2.	4492P	Miłaczew - Kolonia Młodzianów początek - skrzyżowanie z drogą powiatową 4489P, koniec - skrzyżowanie z drogą powiatową 4507P,	4,390	1,180
3.	4507P	Czachulec - Dziewiątka - Kowale Pańskie początek - skrzyżowanie z drogą powiatową 4489P, koniec - skrzyżowanie z drogą krajową nr 72 (rondo)	8,750	4,250
4.	4602P	Prażuchy - Czachulec /droga do Przespolewa Kościelnego/ początek - granica powiatu, koniec - skrzyżowanie z drogą powiatową 4489P	0,930	0,730
razem IV standard			18,870	6,660
razem II + III + IV standard			67,700	43,610

REJON V

Wykaz dróg do odśnieżania i miejsc do posypania
na drogach objętych zimowym utrzymaniem na terenach gmin
Tuliszków, Malanów i Turek.

Długość dróg całkowita, do odśnieżania [km]	Długość dróg do posypywania [km] według wykazu miejsc do posypania dla poszczególnych dróg
---	--

III standard zimowego utrzymania dróg				
1.	4480P	Tuliszków – Wróblina – Smaszew (bez ul. Rogozińskiego [920m] w m. Tuliszków) (bez odcinka 6+630÷7+500 w pow. kaliskim [870m])	6,890	3,990
2.	4482P	Słodków – Cisew początek - skrzyżowanie z drogą krajową 72, koniec - skrzyżowanie z drogą wojewódzką 470	4,020	0,750
3.	4488P	Grzymiszew-Piętno-Kotwasice -Malanów	12,280	6,230
4.	4583P	Dzierzbín - Smaszew - Wrząca początek - granica powiatu, koniec - skrzyżowanie z drogą krajową 72	12,210	8,200
razem standard III			35,40	19,170

REJON VI

Wykaz dróg do odśnieżania i miejsc do posypania
na drogach objętych zimowym utrzymaniem na terenach gmin
Władysławów i Tuliszków.

Długość dróg całkowita, do odśnieżania [km]	Długość dróg do posypywania [km] według wykazu miejsc do posypania dla poszczególnych dróg
---	--

II standard zimowego utrzymania dróg				
1.		Genowefa – Władysławów – Turek początek odcinka - granica powiatu (m. Kuny) koniec odcinka – skrzyżowanie z drogą 4481P	13,220	13,220
razem standard II			13,220	13,220
III standard zimowego utrzymania dróg				
1.	4474P	Wyszyna - Tarnowa	4,300	2,250
2.	4475P	Kuny – Leonia – Natalia – Władysławów początek odcinka - skrzyżowanie z drogą 3219P koniec odcinka - skrzyżowanie z drogą 4476P	8,750	5,830
3.	4478P	Chylin – Grzymiszew	9,430	3,980
4.	4479P	Tuliszków – Tarnowa – Władysławów	12,270	10,350
5.	3221P	Brzeźno-Wyszyna-Piorunów-Kamionka-Władysławów początek odcinka - granica powiatu (m. Stawki), współbieżna z drogą 3219P w m. Piorunów, koniec odcinka - skrzyżowanie z drogą 3219P	8,190	4,900
razem standard III			42,940	27,310
IV standard zimowego utrzymania dróg				
1.	4481P	Ruda – Małoszyna (w roku 2023)	3,670	3,170
razem standard IV			3,670	3,170
razem standard II + III + IV			59,830	43,700

REJON VII

Wykaz dróg do odśnieżania i miejsc do posypania
na drogach objętych zimowym utrzymaniem
na terenach miasta i gminy Tuliszków.

Lp.	Nazwa ulicy	Długość całkowita (km) odśnieżanie i zwalczanie śliskości
1.	4553P ul. 1 MAJA	0,107
2.	4549P ul. GÓRNA	0,420
3.	4545P ul. JABŁONNA	1,100
4.	4548P ul. KONOPNICKIEJ	0,111
5.	4555P ul. PADEREWSKIEGO	0,400
6.	4551P ul. PARKOWA	0,270
7.	4552P ul. SENATORSKA	0,318
8.	4550P ul. TARGOWA	0,408
Razem (km):		3,134

Lp.	Numer drogi	Nazwa drogi	Długość całkowita (km) - odśnieżanie	Długość całkowita (km) zwalczanie śliskości
1.	3250P	Stare Miasto – Nowy Świat	1,794	0,680
2.	3253P	Gadowskie Holendry – Sarbicko – Tuliszków	7,202	3,150
Razem (km)			8,996	3,830

REJON VIII

Wykaz dróg do odśnieżania i miejsc do posypania na drogach objętych zimowym utrzymaniem na terenach miasta i gminy Dobra.

Lp.	Nazwa ulicy	Długość całkowita (km) odśnieżanie i zwalczanie śliskości
1.	4497P ul. Dekerta	0,770
2.	4557P ul Okrzei	0,200
3.	4560P ul. Parkowa	0,232
4.	4556P ul. Plac Mały Rynek	0,124
5.	4558P Pl. Wojska Polskiego	0,323
Razem (km):		1,649

Lp.	Numer drogi	Nazwa drogi	Długość całkowita (km) - odśnieżanie	Długość całkowita (km) zwalczanie śliskości
1.	4502P	Smulsko – Dąbrowica – Wygoda na odcinku Dąbrowica – Wygoda początek w m. Dąbrowica, skrzyżowanie z drogą powiatową 4501P, koniec w m. Wygoda, skrzyżowanie z drogą wojewódzką nr 478	9,400	3,540
2.	4503P	Dobra – Kolonia Piekary	6,539	3,390
3.	4505P	Wygoda – Miłkowice	3,201	1,450
4.	4504P	Zieleń – Skęczniew	9,520	5,620
5.	4501P	Żeronice – Dąbrowica	3,912	0,420
Razem (km)			32,572	14,420

Wykonawcy świadczący usługę zimowego utrzymania dróg i ulic powiatowych na terenie powiatu w sezonie 2023/2024.

REJON I

Wykaz ulic i dróg objętych zimowym utrzymaniem
w mieście Turek

Zakres prac w ramach zimowego utrzymania wykonywane będą siłami własnymi ZDP Turek W rejonie nr I ulice miasta Turek oraz odcinek drogi nr 3219P z Turku do Małoszyny będzie utrzymywany własnymi siłami.

ZDP na ten cel zostały zakupione sprzęty do potrzeb zimowego utrzymania tj.

- piaskarko solarka,
- pług
- auto ciężarowe.

REJON II

Wykaz dróg do odśnieżania i miejsc do posypania
na drogach objętych zimowym utrzymaniem na terenach gmin
Brudzew, Turek i Władysławów

Wykonawca:

Usługi Inżynierii Wodnej, Wynajem Sprzętu Ciężkiego z Transportem, Wołowiec Krystyna
z siedzibą Pęcherzew 36, 62-700 Turek

NIP: 6681727596, REGON: 300607738

Całkowite przewidywane wynagrodzenie Wykonawcy za czynności zimowego utrzymania dróg (likwidacja śliskości i odśnieżanie): **77.628,13 brutto.**

REJON III

Wykaz dróg do odśnieżania i miejsc do posypania
na drogach objętych zimowym utrzymaniem na terenach gmin
Przykona, Dobra, Turek i Brudzew.

Wykonawca:

Usługi Inżynierii Wodnej, Wynajem Sprzętu Ciężkiego z Transportem, Wołowiec Krystyna
z siedzibą Pęcherzew 36, 62-700 Turek

NIP: 6681727596, REGON: 300607738

Całkowite przewidywane wynagrodzenie Wykonawcy za czynności zimowego utrzymania dróg (likwidacja śliskości i odśnieżanie): **110.607,39 brutto.**

REJON IV

Wykaz dróg do odśnieżania i miejsc do posypania
na drogach objętych zimowym utrzymaniem na terenach gmin
Kawęczyn, Malanów i Dobra.

Wykonawca:

KREG-BET Marcin Ozga, Grabieniec 5a, 62 - 700 Turek

NIP: 6681623141, REGON: 300374889

Całkowite przewidywane wynagrodzenie Wykonawcy za czynności zimowego utrzymania dróg
(likwidacja śliskości i odśnieżanie): **127.840,00 brutto.**

REJON V

Wykaz dróg do odśnieżania i miejsc do posypania
na drogach objętych zimowym utrzymaniem na terenach gmin
Tulizzków, Malanów i Turek.

Wykonawca:

Przedsiębiorstwem Robót Inżynieryjnych sp. zo.o. w Turku,

z siedzibą ul. Komunalna 8, 62-700 Turek;

NIP: 668-00-00-107; REGON: 310348447

Całkowite przewidywane wynagrodzenie Wykonawcy za czynności zimowego utrzymania dróg
(likwidacja śliskości i odśnieżanie): **89.141,31 brutto.**

REJON VI

Wykaz dróg do odśnieżania i miejsc do posypania
na drogach objętych zimowym utrzymaniem na terenach gmin:
Władysławów i Tulizzków.

Wykonawca:

Usługi Inżynierii Wodnej, Wynajem Sprzętu Ciężkiego z Transportem, Wołowiec Krystyna

z siedzibą Pęcherzew 36, 62-700 Turek

NIP: 6681727596, REGON: 300607738

Całkowite przewidywane wynagrodzenie Wykonawcy za czynności zimowego utrzymania dróg
(likwidacja śliskości i odśnieżanie): **163.103,49 brutto.**

REJON VII

Wykaz dróg do odśnieżania i miejsc do posypania
na drogach objętych zimowym utrzymaniem
na terenach miasta i gminy Tulizzków.

Działając na podstawie art. 5 ust. 2 i art. 12 pkt 8a) ustawy z dnia 5 czerwca 1998 r. o samorządzie powiatowym (Dz. U. z 2022 r. poz. 1526) oraz art. 8 ust. 2a i art. 18 ust. 2 pkt 11 ustawy z dnia 8 marca 1990 r. o samorządzie gminnym (Dz. U z 2022 r. poz. 559, 583, 1005, 1079 i 1561) oraz uchwały nr **LIV/353/2023 Rady Powiatu Tureckiego** z dnia **25 lipca 2023** roku w sprawie powierzenia Gminie i Miastu Tulizzków prowadzenia zadań publicznych w zakresie zimowego utrzymania dróg i ulic

powiatowych w gminie Tuliszków w sezonie zimowym 2023/2024 oraz w zakresie wykonywania prac porządkowych w roku 2024 i uchwały nr **0007.46.2023 Rady Miejskiej w Tuliszkowie z dnia 10 sierpnia 2023** roku w sprawie wyrażenia zgody na przyjęcie do realizacji przez Gminę i Miasto Tuliszków od Powiatu Tureckiego prowadzenia zadania publicznego w zakresie zimowego utrzymania dróg i ulic powiatowych w Gminie Tuliszków w sezonie zimowym 2023/2024 oraz w zakresie wykonywania prac porządkowych w roku 2024,

podpisano:

Porozumienie z dnia 06 września 2023 roku

w sprawie powierzenia **Gminie i Miastu Tuliszków** prowadzenia zadań publicznych w zakresie zimowego utrzymania dróg i ulic powiatowych w Gminie Tuliszków w sezonie zimowym 2023/2024 oraz w zakresie wykonywania prac porządkowych w roku 2024

W celu realizacji zadań publicznych Powiat zobowiązuje się przekazać Gminie dotację w łącznej wysokości:

33.013,90 zł

z czego:

24.613,90 zł – za zimowe utrzymanie dróg i ulic powiatowych

8.400,00 – za wykonywanie prac porządkowych (ryczałtu).

Mieszaninę piasku i soli w ilości **75 ton** zapewnia Powiat.

Powierzone zadanie w imieniu Gminy Tuliszków realizować będzie

Zakład Gospodarki Komunalnej w Tuliszkowie,

ul. Zaremby 22, 62-740 Tuliszków.

REJON VIII

Wykaz dróg do odśnieżania i miejsc do posypania na drogach objętych zimowym utrzymaniem **na terenach miasta i gminy Dobra.**

Działając na podstawie art. 5 ust. 2 i art. 12 pkt 8a ustawy z dnia 5 czerwca 1998 r. o samorządzie powiatowym (Dz. U. z 2022 r. poz. 1526) oraz art. 8 ust. 2a i art. 18 ust. 2 pkt 11 ustawy z dnia 8 marca 1990 r. o samorządzie gminnym (Dz. U. z 2022, poz. 559, 583, 1005 i 1079) oraz uchwały nr **LIV/353/2023 Rady Powiatu Tureckiego** z dnia 25 lipca 2023 r. w sprawie powierzenia Gminie Dobra prowadzenia zadania publicznego w zakresie zimowego utrzymania dróg i ulic powiatowych na terenie Gminy Dobra w sezonie zimowym 2023/2024 i uchwały nr **LXII/417/2023 Rady Miejskiej w Dobrej** z dnia 20 lipca 2023 roku w sprawie przejścia przez Gminę Dobra od Powiatu Tureckiego prowadzenia zadania publicznego w zakresie zimowego utrzymania dróg i ulic powiatowych na terenie Gminy Dobra w sezonie zimowym 2023/2024

podpisano:

Porozumienie z dnia 15 września 2023 roku

w sprawie powierzenia **Gminie Dobra** prowadzenia zadania publicznego w zakresie zimowego utrzymania dróg i ulic powiatowych na terenie Gminy Dobra w sezonie zimowym 2023/2024

W celu realizacji zadania publicznego Powiat zobowiązuje się przekazać Gminie dotację w łącznej wysokości:

61.032,55 zł

Mieszaninę piasku i soli w ilości **75 ton** zapewnia Powiat.

Powierzone zadanie w imieniu Gminy Dobra realizować będzie

Zakład Gospodarki Komunalnej w Dobrej

z siedzibą w Dobrej ul. Łąkowa 4, 62 – 730 Dobra.

Przygotowanie mieszanki piasku i soli do zwalczania gołoledzi (śliskości zimowej).

Na sezon zimy 2023/2024 na dzień 31 października 2023 roku
ZDP w Turku dysponuje:

- 1) **1.550 Mg**
mieszanki piasku płukanego z solą drogową (30 % soli) z poprzedniego sezonu,
- 2) **1.324,86 Mg**
mieszanki piasku płukanego z solą drogową (30 % soli) przygotowanej w bieżącym roku,
- 3) **98,20 Mg**
soli drogowej (100%) do przygotowania mieszanki piasku płukanego z solą drogową

Opis realizacji zadań zimowego utrzymania dróg i ulic powiatowych.

Zimowe utrzymanie dróg i ulic powiatowych na terenie Powiatu Tureckiego w sezonie zimowym 2023/2024 polegające na wykonywaniu usług:

- odśnieżania

- usuwania oblodzeń (śliskości zimowej) na jezdniach

Likwidacja śliskości zimowej na jezdniach winna następować przez uszorstnienie ich nawierzchni mieszanką piasku z solą drogową.

Do odśnieżania oraz usuwania oblodzeń (śliskości zimowej) mogą być stosowane przez wykonawcę wyłącznie zarejestrowane pojazdy, posiadające ważne dopuszczenie do ruchu na drogach publicznych.

1. Zakres zimowego utrzymania obejmuje:
 - skuteczne usuwanie śliskości zimowej przez posypywanie nawierzchni dróg i ulic środkami uszorstniającymi - materiał Zamawiającego, zgodnie z wykazem miejsc do posypywania,
 - skuteczne odśnieżanie dróg powiatowych na całej szerokości i długości jezdni dróg łącznie z zatokami parkingowymi i zatokami autobusowymi.
2. Zimowe utrzymanie dróg i ulic powiatowych prowadzone będzie zgodnie z:
 - wykazem dróg powiatowych na terenie danego rejonu wraz z wykazem miejsc do posypywania,
 - standardami zimowego utrzymania na drogach powiatowych.
3. Zawiadomienie o konieczności wykonania usługi może nastąpić w ciągu całej doby **w okresie od 1 listopada 2023 roku do 31 marca 2024 roku.**
4. Załadunek piasekarek środkami uszorstniającymi zapewnia Wykonawca, koszt załadunku wliczony jest w wartość przedmiotu umowy.
5. Podjęcie działań w zakresie zimowego utrzymania, w czasie wskazanym w formularzu ofertowym przez Wykonawcę (jednak nie dłuższym niż 120 minut), liczony od momentu otrzymanego zgłoszenia od Zamawiającego o konieczności podjęcia akcji do momentu wyjazdu na drogę.
6. Cena 1 km skutecznej likwidacji śliskości i 1 km skutecznego odśnieżania dróg obejmuje:
 - koszty przygotowania sprzętu;
 - koszty dojazdu do placu składowania mieszanki;
 - koszty załadunku piasekarek w siedzibie zamawiającego;
 - koszty dodatkowych przejazdów pomiędzy drogami objętymi zimowym utrzymaniem niezbędne do skutecznej likwidacji śliskości i skutecznego odśnieżania;
 - koszty powrotu do bazy zamawiającego;
 - koszty dyżurów w okresie umowy (należy przedstawić wykaz osób dyżurujących wraz z numerami telefonów).
7. Za pozostawanie w gotowości do zimowego utrzymania Wykonawcy przysługuje wynagrodzenie w wysokości 85,00 zł netto za dobę, w której nie wykonywano usług,
8. Rozpoczęcie i zakres prac każdorazowo określa dyżurny pracownik ZDP w Turku.

9. Każdorazowo po wykonaniu usługi Wykonawca zobowiązany jest do zgłoszenia telefonicznego lub e-mailowego zakończenia usługi dyżurnemu ZDP Turek.
10. Zgłoszenie zakończenia usługi przez Wykonawcę jest podstawą do wystawienia przez Zamawiającego kart pracy sprzętu.
11. Każdorazowo po wykonaniu usługi Zamawiający przygotowuje kartę pracy sprzętu, która jest podstawą do naliczania faktur. W kartach wpisuje się nazwę drogi, godzinę rozpoczęcia i zakończenia prac przy zimowym utrzymaniu, ilość km posypanych/odsnieżonych oraz rodzaj sprzętu.
12. W przypadku trudnych warunków na drodze spowodowanych opadami śniegu Zamawiający może nakazać Wykonawcy wykonanie na odcinkach objętych likwidacją śliskości równoczesnego wykonania likwidacji śliskości wraz z odsnieżaniem. Za wykonaną usługę Zamawiający ustala wynagrodzenie za 1km jak za likwidację śliskości pomnożoną przez współczynnik 1,5.
13. W przypadku stwierdzenia przez Zamawiającego, iż jeden przejazd na określonych odcinkach drogi w celu likwidacji śliskości lub odsnieżanie nie przyniósł wymaganego rezultatu z powodu niewłaściwej pracy sprzętu usługę należy powtórzyć bez dodatkowego wynagrodzenia. Jeśli usługę powtarza się z powodu warunków atmosferycznych do zafakturowania będzie brana ustalona stawka za 1 km.
14. Zamawiający może wymagać wyjazdu dwóch pojazdów jednocześnie na jedną część zadania.
15. Wykonawca jest zobowiązany do zabezpieczenia prowadzonych robót pod względem bhp i p.poż.
16. W przypadku uchylenia się od realizacji przedmiotu umowy przez Wykonawcę i w sytuacji mogącej spowodować zagrożenie życia lub zdrowia użytkowników dróg powiatowych, Zamawiający może powierzyć, bez zgody sądu, wykonanie przedmiotu umowy osobie trzeciej, na koszt i ryzyko Wykonawcy. Wykonawca zobowiązuje się uiścić na rzecz Zamawiającego koszty powierzonych osobie trzeciej czynności w terminie wskazanym przez Zamawiającego, nie krótszym niż 14 dni od doręczenia żądania. Zamawiający może potrącić te koszty z wynagrodzenia należnego Wykonawcy.

Pracownicy Zarządu Dróg Powiatowych w Turku w sezonie zimowym pełnią całodobowe dyżury

podczas których decydują o czasie pracy i zakresie robót wynajmowanego sprzętu.

Wydatki poniesione na zimowe utrzymanie dróg i ulic powiatowych.

Łączne wydatki poniesione na zimowe utrzymanie dróg (wynajem sprzętu i zużycie materiałów)

- 1) w sezonie 2020/2021 wyniosły **668.129,78 zł**
- 2) w sezonie 2021/2022 wyniosły **494.780,23 zł**
- 3) w sezonie 2022/2023 wyniosły **482.221,06 zł**

Wydatki za okres	Wynajem sprzętu w zł	Zużycie materiałów w zł	Razem w zł
XI - XII 2020	91.958,76	9.336,39	101.295,15
I – III 2021	360.163,88	206.670,75	566.834,63
Razem 2020-2021	452.122,64	216.007,14	668.129,78
XI - XII 2021	184.112,75	38.252,12	222.364,87
I – III 2022	203.388,30	69.027,06	272.415,36
Razem 2021-2022	387.501,05	107.297,18	494.780,23
XI - XII 2022	171.666,67	82.730,42	254.397,09
I – III 2023	168.529,35	59.294,62	227.823,97
Razem 2022-2023	340.196,02	142.025,04	482.221,06
XI - XII 2023	248.756,49 planowane	---	---
I – III 2024	372.471,23 planowane	---	---
Razem 2023-2024	621.227,72 planowane	---	---

ZARZĄD DRÓG POWIATOWYCH
w Turku

ul. Kolska Szosa 64, 62-700 Turek
tel. (0-63) 222 31 10, fax (0-63) 222 31 18
REGON 311080366 NIP 668-17-19-792

Roman Kacprzak

Turek, dnia 31 października 2023 roku

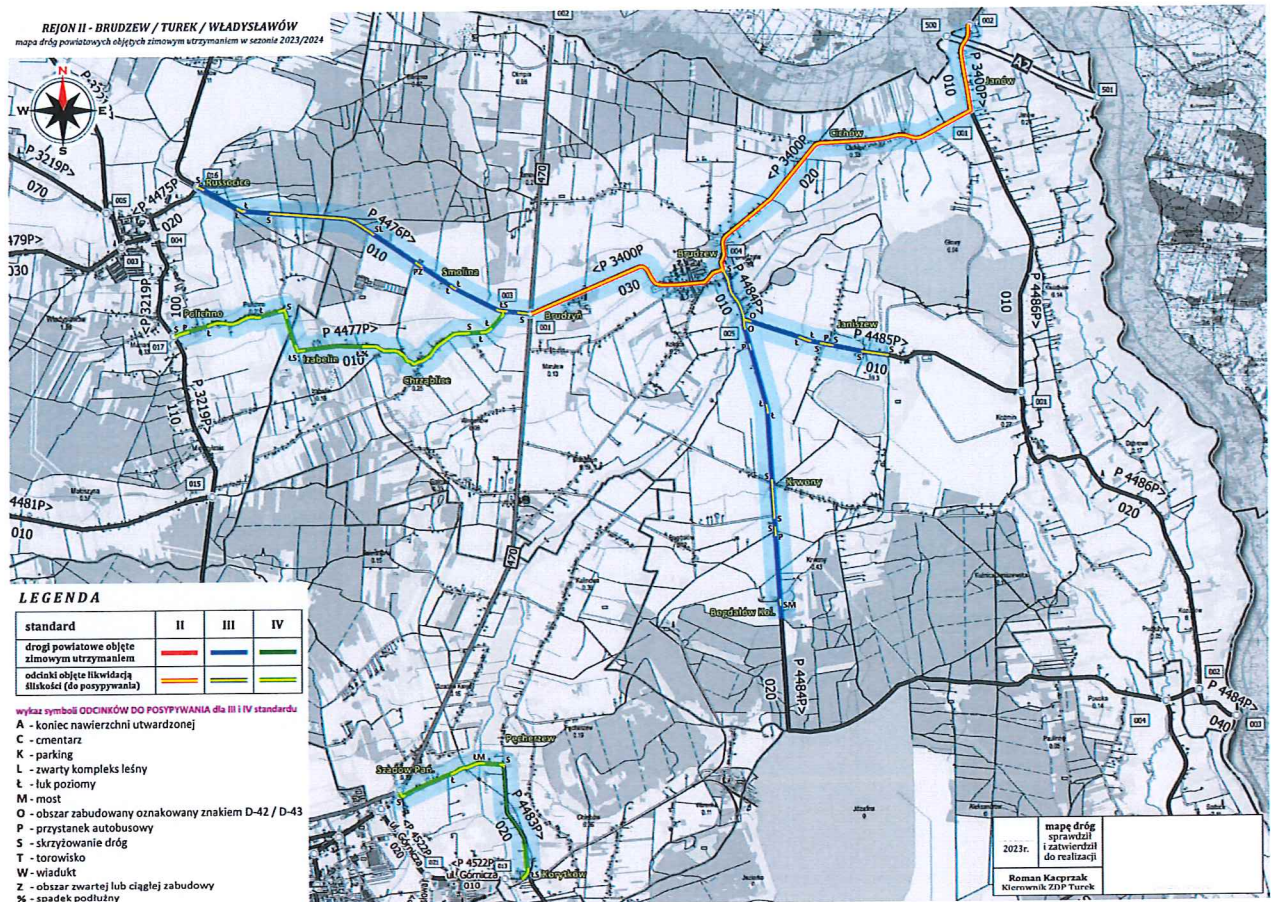
Kierownik

Zarządu Dróg Powiatowych w Turku

Mapa poglądowa – rejon II

Zimowe utrzymanie
na drogach objętych zimowym utrzymaniem na terenach gmin
Brudzew, Turek i Władysławów

ZARZĄD DRÓG POWIATOWYCH
w Turku
ul. Kolska Szosa 64, 62-700 Turek
tel. (0-63) 222 31 10, fax (0-63) 222 31 18
REGON 311080366 NIP 668-17-19-792



Mapa poglądowa – rejon III

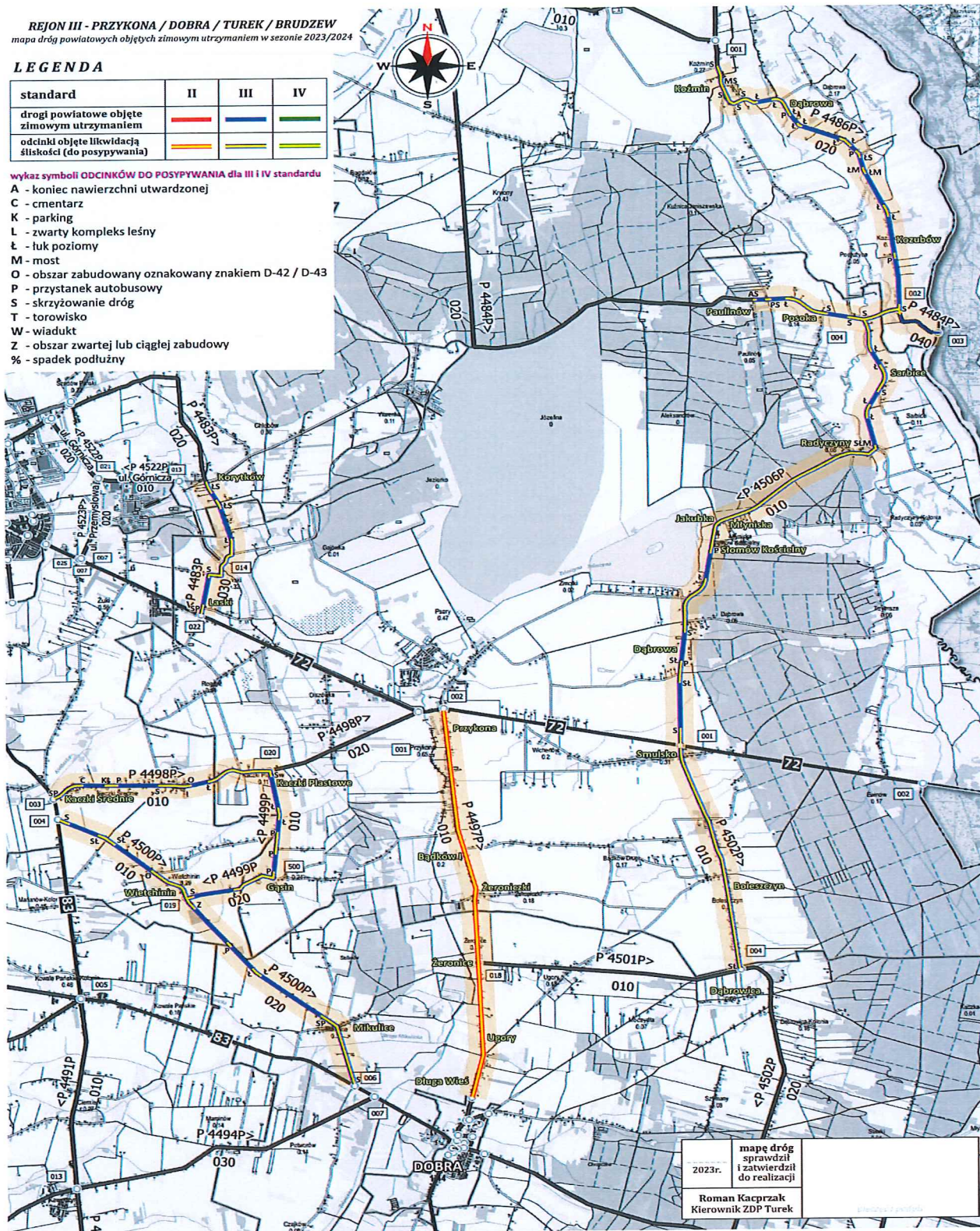
Zimowe utrzymanie
na drogach objętych zimowym utrzymaniem na terenach gmin
Przykona, Dobra, Turek i Brudzew.

REJON III - PRZYKONA / DOBRA / TUREK / BRUDZEW
mapa dróg powiatowych objętych zimowym utrzymaniem w sezonie 2023/2024

LEGENDA

standard	II	III	IV
drogi powiatowe objęte zimowym utrzymaniem			
odcinki objęte likwidacją śliskości (do posypywania)			

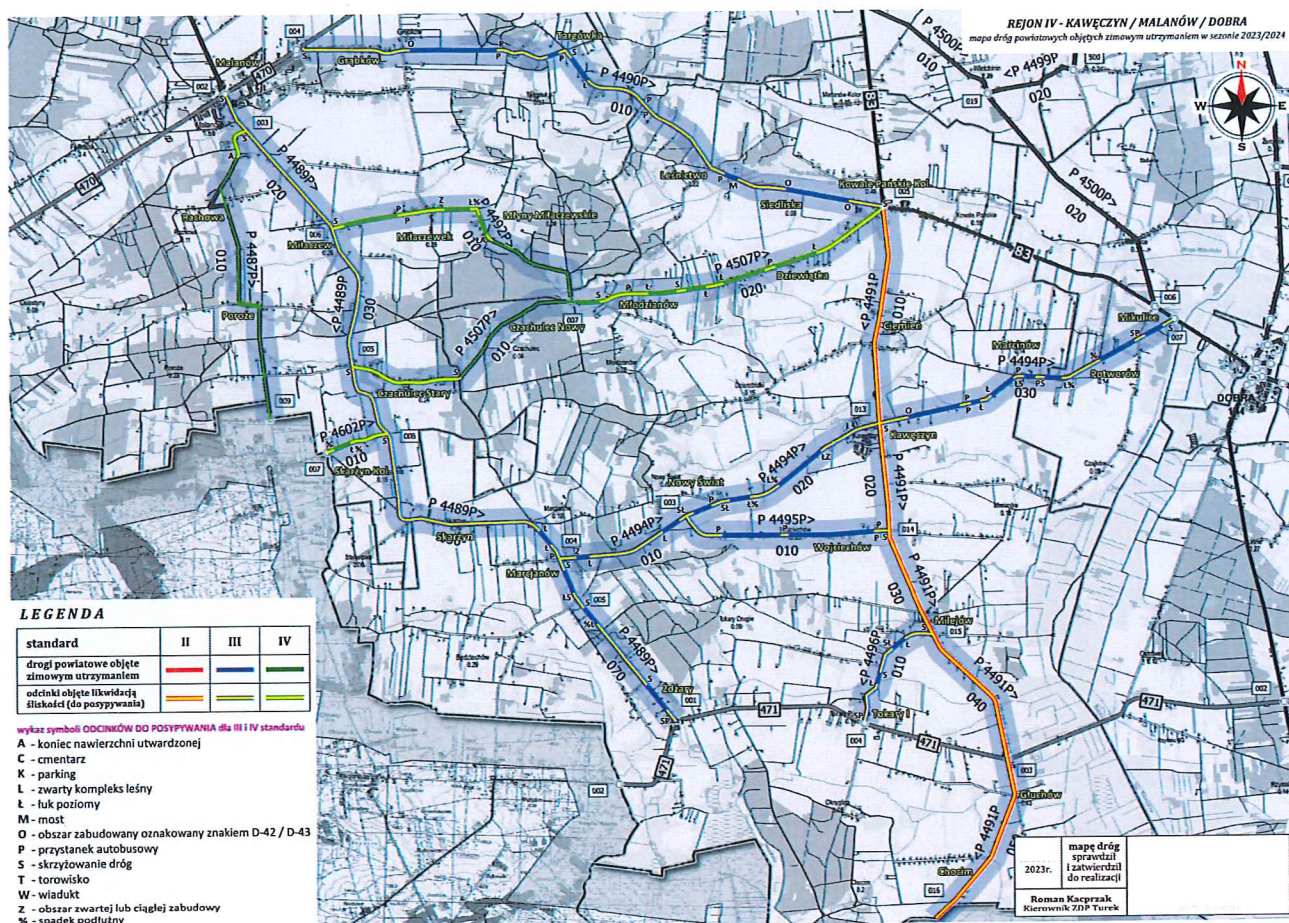
- wykaz symboli **ODCINKÓW DO POSYPYWANIA dla III i IV standardu**
- A - koniec nawierzchni utwardzonej
 - C - cementarz
 - K - parking
 - L - zwarty kompleks leśny
 - ł - łuk poziomy
 - M - most
 - O - obszar zabudowany oznakowany znakiem D-42 / D-43
 - P - przystanek autobusowy
 - S - skrzyżowanie dróg
 - T - torowisko
 - W - wiadukt
 - Z - obszar zwartej lub ciąglej zabudowy
 - % - spadek podłużny



Mapa poglądowa – rejon IV

Zimowe utrzymanie
na drogach objętych zimowym utrzymaniem na terenach gmin
Kawęczyn, Malanów i Dobra.

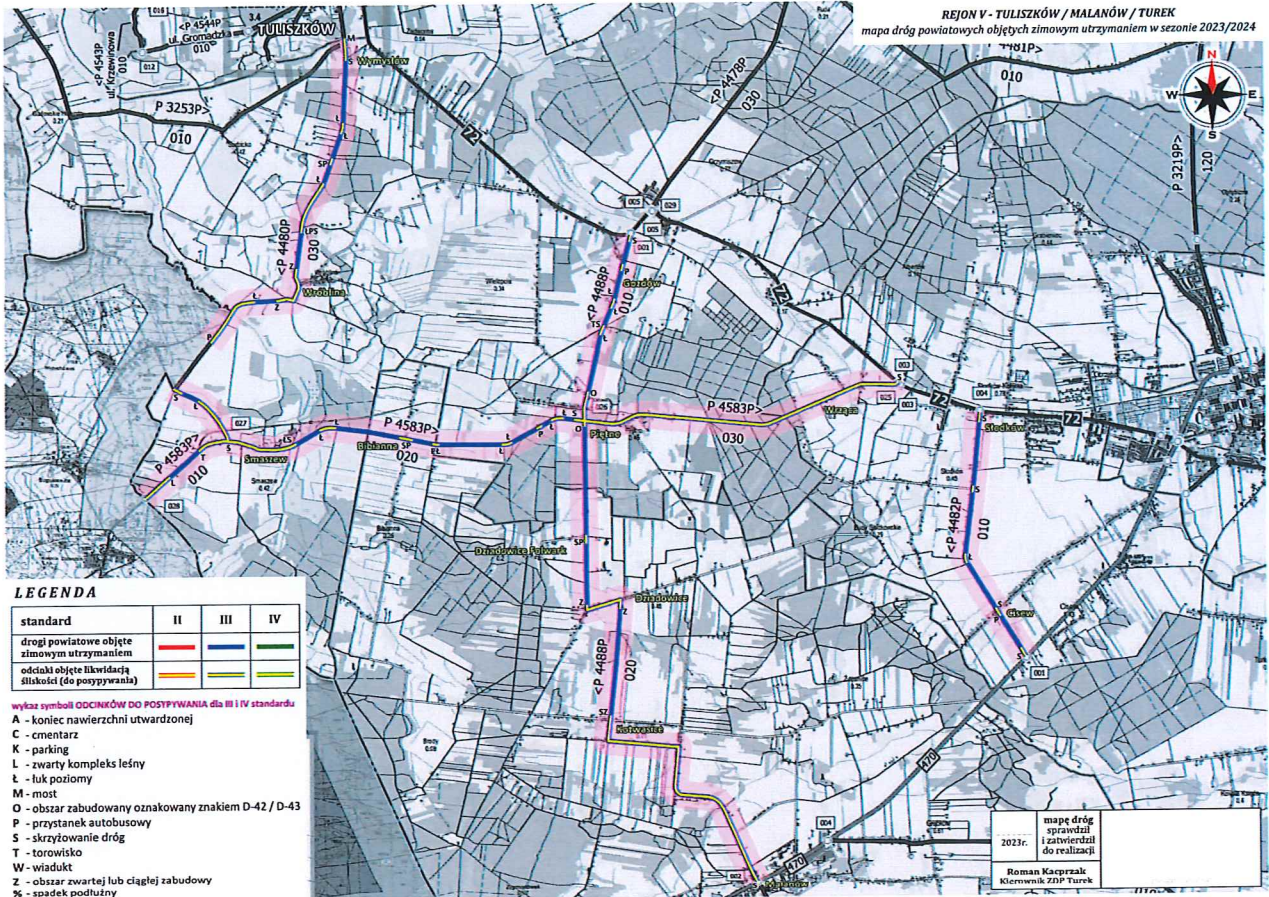
ZARZĄD DRÓG POWIATOWYCH
w Turku
ul. Kolska Szosa 64, 62-700 Turek
tel. (0-63) 222 31 10, fax (0-63) 222 31 18
REGON 311080366 NIP 668-17-19-792



ZARZĄD DRÓG POWIATOWYCH
w Turku
ul. Kolska Szosa 64, 62-700 Turku
tel. (0-63) 222 31 10, fax: (0-63) 222 31 18
REGON 311080366 NIP 668-17-19-792

Mapa poglądowa – rejon V

Zimowe utrzymanie
na drogach objętych zimowym utrzymaniem na terenach gmin
Tuliszków, Malanów i Turek.



ZARZĄD DRÓG POWIATOWYCH
w Turku
ul. Kolska Szosa 64, 62-700 Turek
tel. (0-63) 222 31 10, fax (0-63) 222 31 18
REGON 311080366 NIP 668-17-19-792

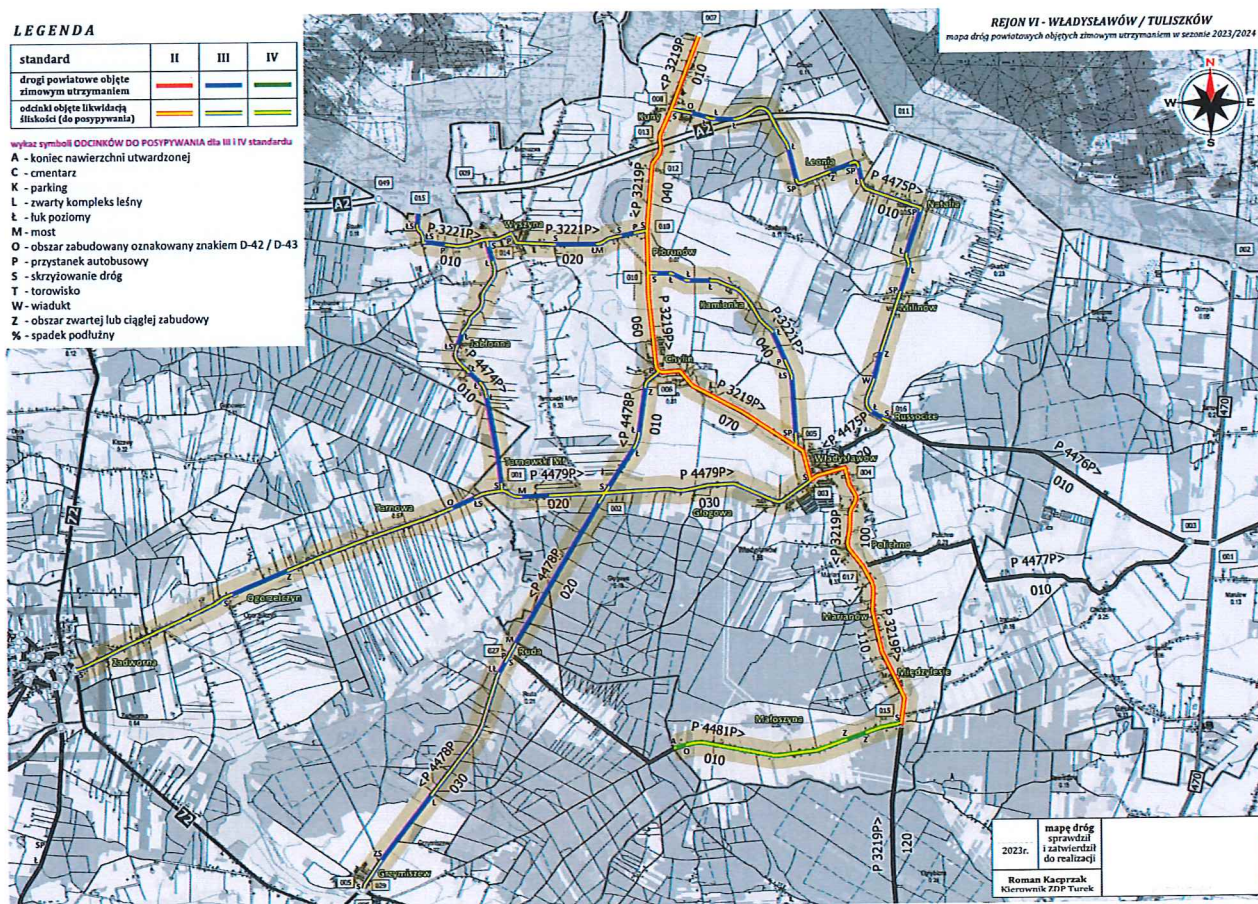
Mapa poglądowa – rejon VI

Zimowe utrzymanie
na drogach objętych zimowym utrzymaniem na terenach gmin:
Władysławów i Tuliszków.

LEGENDA

standard	II	III	IV
drogi powiatowe objęte zimowym utrzymaniem			
odcinki objęte likwidacją śniego (do posypywania)			

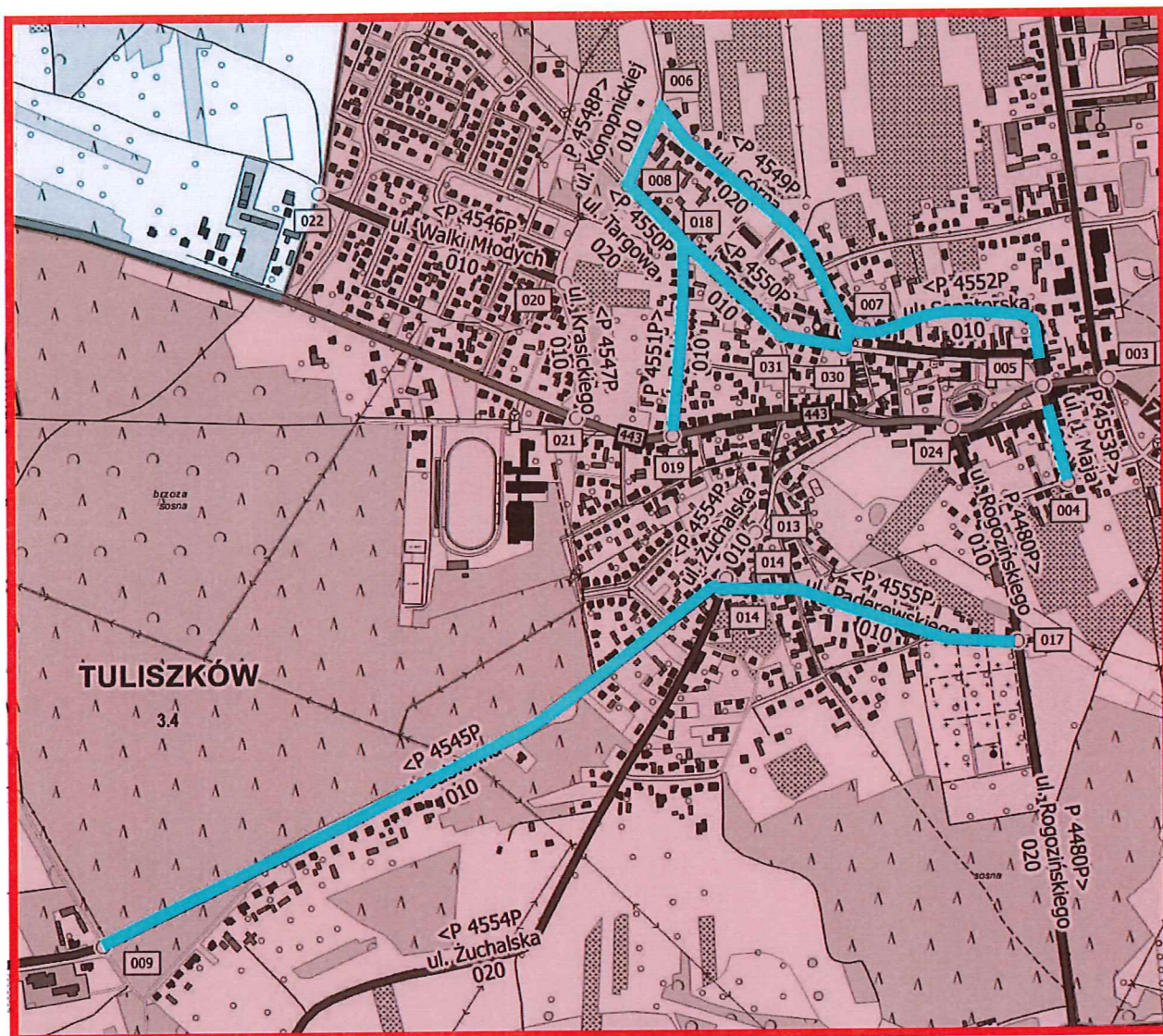
- wykaz symboli ODCINKÓW DO POSYPYWANIA dla III i IV standardu
- A - koniec nawierzchni utwardzonej
 - C - cmentarz
 - K - parking
 - L - zwarty kompleks leśny
 - ł - łuk poziomy
 - M - most
 - O - obszar zabudowany oznakowany znakiem D-42 / D-43
 - P - przystanek autobusowy
 - S - skrzyżowanie dróg
 - T - torowisko
 - W - wiadukt
 - Z - obszar zwartej lub ciągłej zabudowy
 - % - spadek podłużny



ZARZĄD DRÓG POWIATOWYCH
w Turku
ul. Kolska Szosa 64, 62-700 Turek
tel. (0-63) 222 31 10, fax (0-63) 222 31 18
REGON 311080366 NIP 668-17-19-792

Mapa poglądowa – rejon VII

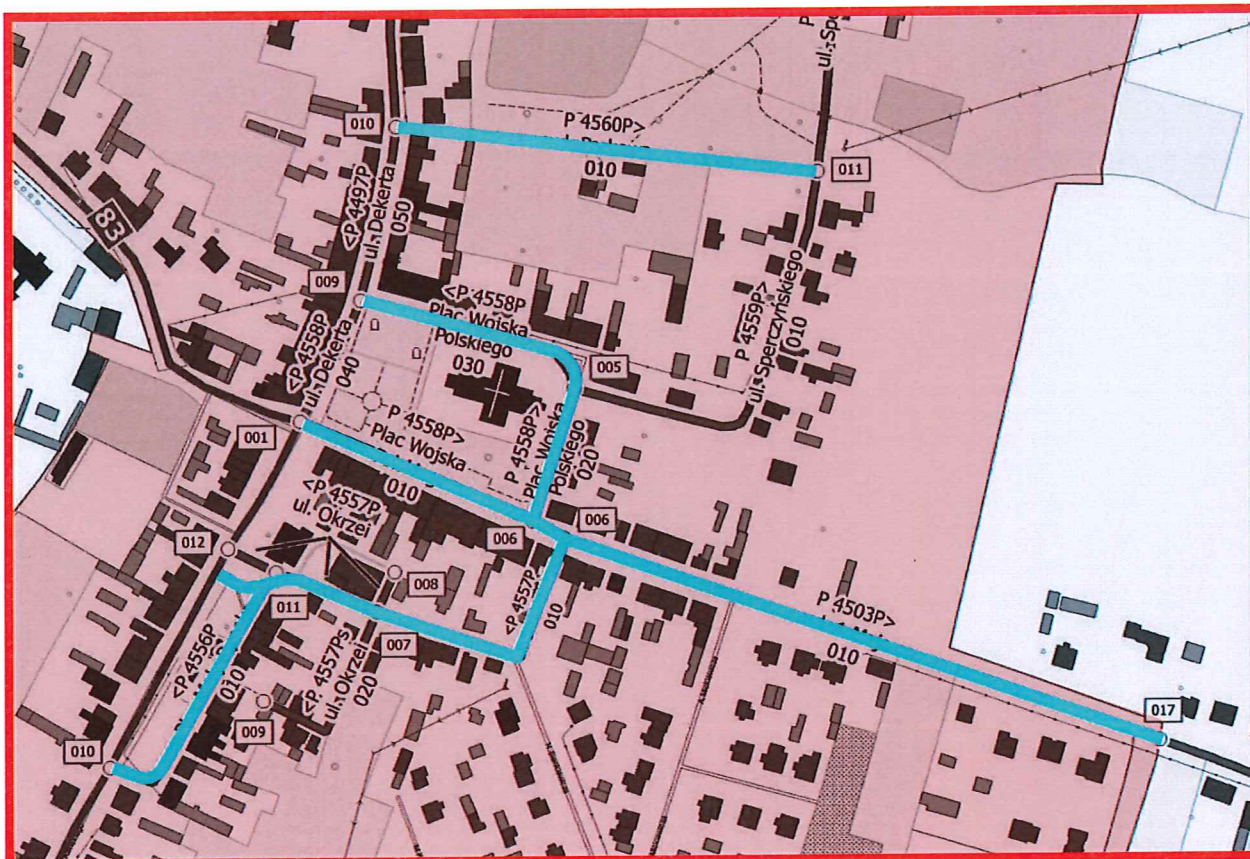
Zimowe utrzymanie
na drogach objętych zimowym utrzymaniem
na terenach miasta i gminy Tuliszków.



Mapa poglądowa – rejon VIII

Zimowe utrzymanie
na drogach objętych zimowym utrzymaniem
na terenach miasta i gminy Dobra.

ZARZĄD DRÓG POWIATOWYCH
w Turku
ul. Kolska Szosa 64, 62-700 Turek
tel. (0-63) 222 31 10, fax (0-63) 222 31 18
REGON 311080366 NIP 668-17-19-792



ZARZĄD DRÓG POWIATOWYCH
w Turku

ul. Kolska Szosa 64, 62-700 Turek
tel. (0-63) 222 31 10, fax (0-63) 222 31 18
REGON 311080366 NIP 668-17-19-792

Mapa poglądowa – rejon VIII

Zimowe utrzymanie
na drogach objętych zimowym utrzymaniem
na terenach miasta i gminy Dobra.

